








УСЛОВНЫЕ ОБОЗНАЧЕНИЯ

-  - граница проекта планировки территории (корректировка)
-  - красные линии
-  - границы планируемого элемента планировочной структуры
-  - границы зоны планируемого размещения (объекты капитального строительства жилого назначения)
-  - номер характерной точки зоны планируемого размещения объектов капитального строительства
-  - номер характерной точки красной линии
-  - номер объекта капитального строительства по экспликации

Каталог координат характерных точек границы зоны размещения объектов капитального строительства (жилого назначения № 1)

НОМЕР ТОЧКИ	X	Y
1	426646.16	2214831.84
2	426632.75	2214874.81
3	426591.95	2214861.68
4	426605.82	2214818.71
1	426646.16	2214831.84

Площадь - 0.1922 га

Каталог координат характерных точек красной линии, границы планируемого элемента планировочной структуры

НОМЕР ТОЧКИ	X	Y
1	426649.01	2214832.77
2	426605.82	2214818.71
3	426596.15	2214815.68
4	426589.05	2214815.67

Система координат: МСК-61 (Зона 2)

Взам. инв. №	
Подп. и дата	
Инв. № подл.	

				91-2023-ПП1			
Должность	ФИО	Подпись	Дата	Проект внесения изменений в проект планировки территории земельных участков, расположенных по адресу: Ростовская область, Аксайский район, г. Аксай, ул. Дружбы			
Директор	Назаренко А.В.		12.2023				
Разработал	Назаренко А.В.		12.2023	Проект планировки территории. Основная часть	Стадия	Лист	Листов
						1	1
				Чертеж планировки территории М 1:500	ООО "ПроектГеоСтрой"		